



УЛЬЯНОВСКАЯ ОБЛАСТЬ | ИНВЕСТИЦИОННЫЙ  
**СТАРОМАЙНСКИЙ РАЙОН** | **ПОТЕНЦИАЛ**

# ИСТОРИЧЕСКИЙ ЭКСКУРС

До 1917 года Старая Майна называлась селом Богоявленским. Согласно местному преданию, село Богоявленское основали монахи Костромского Богоявленского монастыря в 1653-1661 гг. Пока официальной датой основания села считается 1670. Когда, согласно повелению царя Алексея Михайловича, на берегу Волги построили Майнский острог. В XIX в. превратился в большую хлебную пристань, на которую свозился хлеб из Самарской и Казанской губерний.



Недавно Старая Майна оказалась претендентом на звание самого старого села России. Ульяновские археологи нашли доказательства того, что село существует на одном месте без перерыва более 1700 лет.

# ИСТОРИЯ

# СТАРОМАЙНСКИЙ РАЙОН



ПЛОЩАДЬ **204,4** ТЫС. ГА

**5.5%** ПЛОЩАДИ УЛЬЯНОВСКОЙ ОБЛАСТИ

# ГЕОГРАФИЯ

# СТАРОМАЙНСКИЙ РАЙОН

## ГРАНИЧИТ:

- НА СЕВЕРО-ВОСТОКЕ СО СПАСКИМ РАЙОНОМ  
РЕСПУБЛИКИ ТАТАРСТАН
- НА ВОСТОКЕ С МЕЛЕКЕССКИМ РАЙОНОМ  
УЛЬЯНОВСКОЙ ОБЛАСТИ
- НА ЮГЕ С ЧЕРДАКЛИНСКИМ РАЙОНОМ  
УЛЬЯНОВСКОЙ ОБЛАСТИ
- НА ЗАПАДЕ ГРАНИЦА ПРОХОДИТ ПО  
КУЙБЫШЕВСКОМУ ВОДОХРАНИЛИЩУ



# ГЕОГРАФИЯ

# СТАРОМАЙНСКИЙ РАЙОН

## НАСЕЛЁННЫЕ ПУНКТЫ:



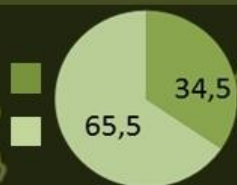
# ГЕОГРАФИЯ

# СТАРОМАЙНСКИЙ РАЙОН

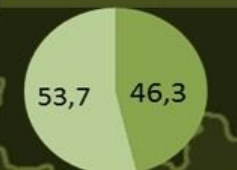
## НАСЕЛЕНИЕ:

ВСЕГО: 19,3 тыс. чел.  
В Т.Ч. ТРУДОСПОСОБНОГО ВОЗРАСТА -  
11,8 тыс. чел.

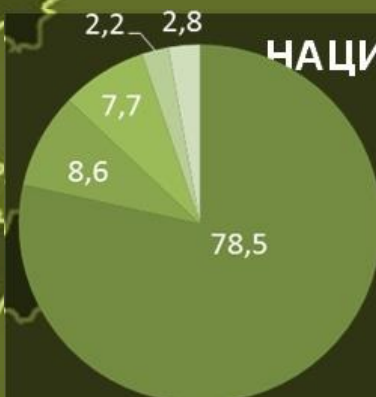
ГОРОДСКОЕ НАСЕЛЕНИЕ – 34,5 %  
СЕЛЬСКОЕ НАСЕЛЕНИЕ – 65,5 %



МУЖЧИНЫ – 46,3 %  
ЖЕНЩИНЫ – 53,7 %



УЛЬЯНОВСК



## НАЦИОНАЛЬНЫЙ СОСТАВ:


- РУССКИЕ – 78,5 %
- ТАТАРЫ – 8,6 %
- ЧУВАШИ – 7,7 %
- МОРДВА – 2,4 %
- ДРУГИЕ – 2,8 %

# ГЕОГРАФИЯ


# ЛЕСНОЙ ФОНД:

ЗЕМЛИ ЛЕСНОГО ФОНДА СОСТАВЛЯЮТ **25%**  
ТЕРРИТОРИИ РАЙОНА

ЕЖЕГОДНО К РЕАЛИЗАЦИИ МОЖЕТ  
БЫТЬ ПРЕДЛОЖЕНО **103,4 тыс. м<sup>3</sup>**  
ДЕЛОВОЙ ДРЕВЕСИНЫ:



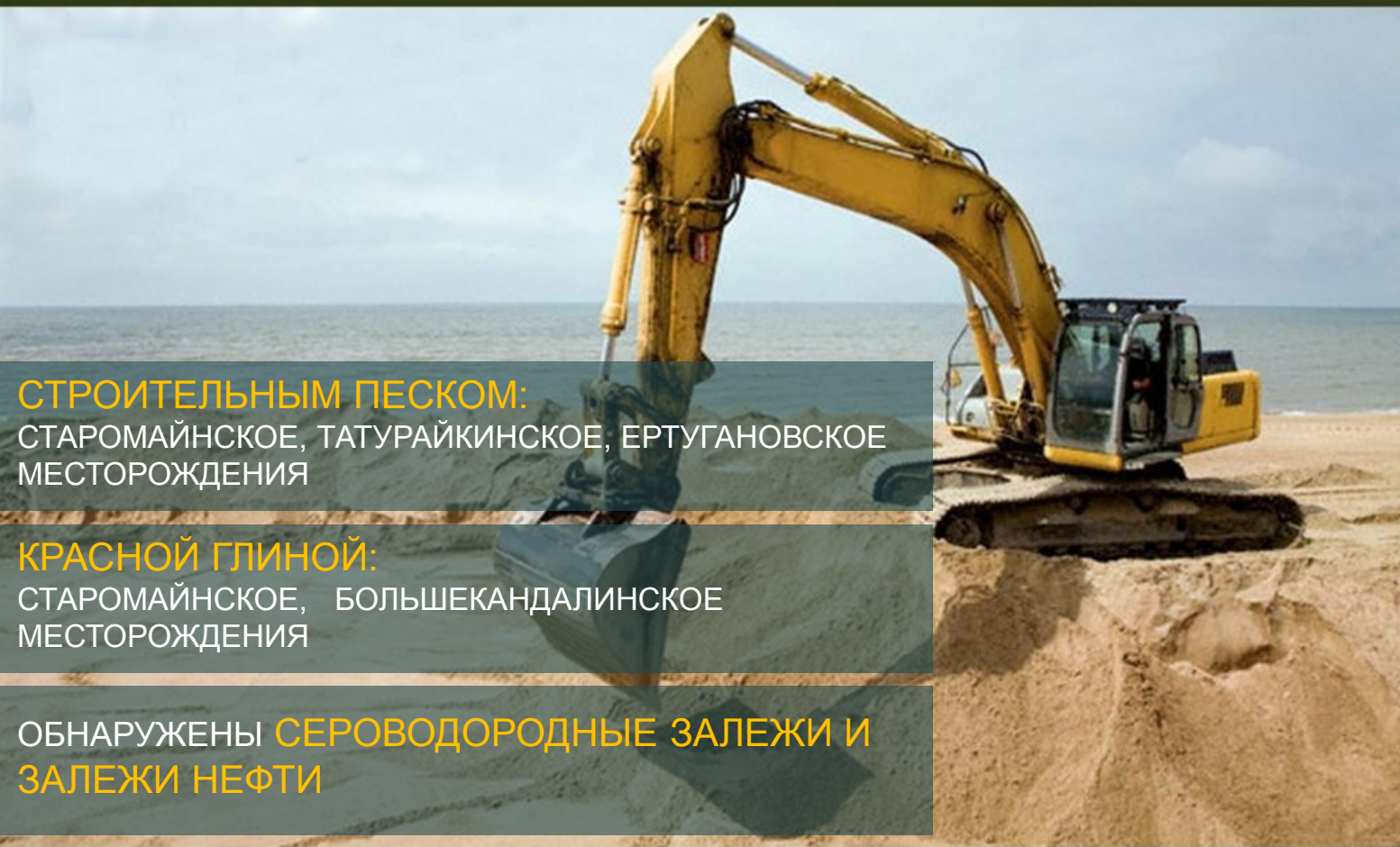
ХВОЙНЫХ ПОРОД – **36,5 тыс. м<sup>3</sup>**



ЛИСТВЕННЫХ ПОРОД – **66,9 тыс. м<sup>3</sup>**

## ПРИРОДНЫЕ РЕСУРСЫ

ЗАПАСЫ МИНЕРАЛЬНОГО СЫРЬЯ ПРЕДСТАВЛЕНЫ:



**СТРОИТЕЛЬНЫМ ПЕСКОМ:**

СТАРОМАЙНСКОЕ, ТАТУРАЙКИНСКОЕ, ЕРТУГАНОВСКОЕ  
МЕСТОРОЖДЕНИЯ

**КРАСНОЙ ГЛИНОЙ:**

СТАРОМАЙНСКОЕ, БОЛЬШЕКАНДАЛИНСКОЕ  
МЕСТОРОЖДЕНИЯ

ОБНАРУЖЕНЫ **СЕРОВОДОРОДНЫЕ ЗАЛЕЖИ И  
ЗАЛЕЖИ НЕФТИ**

ПРИРОДНЫЕ РЕСУРСЫ



# ДОРОГИ

ПРОТЯЖЁННОСТЬ АВТОДОРОГ С ТВЁРДЫМ ПОКРЫТИЕМ – 304,8 км

ОСНОВНЫЕ ТРАССЫ: УЛЬЯНОВСК – СТАРАЯ МАЙНА – НАБЕРЕЖНЫЕ ЧЕЛНЫ.



ОСНОВНЫЕ РАССТОЯНИЯ :

ДО г. УЛЬЯНОВСКА – 70 км

ДО г. ДИМИТРОВГРАДА – 90 км

ДО АЭРОПОРТА «УЛЬЯНОВСК-ВОСТОЧНЫЙ» – 30 км

## ТРАНСПОРТНАЯ ИНФРАСТРУКТУРА



ДОЛЯ ТРУДОСПОСОБНОГО НАСЕЛЕНИЯ – 56,5 %

УРОВЕНЬ БЕЗРАБОТИЦЫ – 1,43 %

ЧИСЛЕННОСТЬ ЭКОНОМИЧЕСКИ АКТИВНОГО НАСЕЛЕНИЯ – 9,5 тыс. чел.

УЧЕБНЫЕ ЗАВЕДЕНИЯ:

17 ШКОЛ

1 ТЕХНОЛОГИЧЕСКИЙ СЕЛЬСКОХОЗЯЙСТВЕННЫЙ ТЕХНИКУМ

# КАДРОВЫЙ ПОТЕНЦИАЛ

# ДАННЫЕ ЗА 2013 ГОД

ОБЪЁМЫ ПРОМЫШЛЕННОЙ ПРОДУКЦИИ –  
**308.9 млн. рублей**

ОБОРОТ РОЗНИЧНОЙ ТОРГОВЛИ –  
**244.1 млн. рублей**

ОБЪЁМ СЕЛЬСКОХОЗЯЙСТВЕННОЙ  
ПРОДУКЦИИ – **276,3 млн. рублей**

СРЕДНЯЯ ЗАРАБОТНАЯ ПЛАТА ПО  
РАЙОНУ – **14687,9 рублей**

СРЕДНЯЯ ЗАРАБОТНАЯ ПЛАТА ПО  
РАЙОНУ В ПРОМЫШЛЕННОСТИ –  
**9073 рублей**

СОБСТВЕННЫЕ ДОХОДЫ БЮДЖЕТА,  
тыс. руб.



## ЭКОНОМИКА

# РЕЙТИНГИ ПО ОБЛАСТИ

ПО РЕЙТИНГУ СОЦИАЛЬНО-ЭКОНОМИЧЕСКОЙ УСТОЙЧИВОСТИ  
СТАРОМАЙНСКИЙ РАЙОН ЗА 2013 ГОДА ЗАНИМАЕТ  
**11 МЕСТО** СРЕДИ РАЙОНОВ ОБЛАСТИ



## В ТОМ ЧИСЛЕ ПО ОСНОВНЫМ ПОКАЗАТЕЛЯМ:



5  
место

ПРОИЗВОДСТВО МЯСА



4  
место

ПРОИЗВОДСТВО  
МОЛОКА



4  
место

ВВОД В ДЕЙСТВИЕ  
ЖИЛЬЯ



2  
место

ИНДЕКС ФИЗИЧЕСКОГО  
ОБОРОТА  
ОБЩЕСТВЕННОГО ПИТАНИЯ

# ЭКОНОМИКА

## СТРУКТУРА ПОСЕВНЫХ ПЛОЩАДЕЙ ПО СТАРОМАЙНСКОМУ РАЙОНУ В 2013 г.



ОЗИМЫЕ ЗЕРНОВЫЕ – 19,8 %

ЯРОВЫЕ ЗЕРНОВЫЕ – 32,1 %

ПОДСОЛНЕЧНИК – 21,5 %

КОРМОВЫЕ КУЛЬТУРЫ – 16,4 %

ПРОЧИЕ (КАРТОФЕЛЬ И ДР.) – 0,7 %

# СЕЛЬСКОЕ ХОЗЯЙСТВО

## В 2013 ГОДУ В СТАРОМАЙНСКОМ РАЙОНЕ

СОБРАНО **47 761 тонн** ЗЕРНА

ПРОИЗВОДСТВО МОЛОКА СОСТАВИЛО **10 993 тонн**

ПРОИЗВЕДЕНО **2481.8 тонн** МЯСА

ПОСЕВНЫЕ ПЛОЩАДИ В 2013 г. СОСТАВИЛИ **60,9 тыс. га**

ПОГОЛОВЬЕ СКОТА:

КРС – **5557** голов, В Т.Ч. КОРОВ – **2250** голов

СВИНЬИ – **5076** головы

# СЕЛЬСКОЕ ХОЗЯЙСТВО

## ПЕРЕЧЕНЬ КРУПНЕЙШИХ С/Х ПРЕДПРИЯТИЙ

НАИМЕНОВАНИЕ СПК	ГОДОВОЙ ОБЪЁМ ПРОИЗВОДСТВА, тыс. руб. (2013 г.)	ПОСЕВНЫЕ ПЛОЩАДИ, га (2013 г.)	ПОГОЛОВЬЕ КРС (2013 г.)
СПК «ИМ. ЧАПАЕВА»	17859	2181	799
ОАО АГРОФИРМА «СТАРОМАЙНСКАЯ»	34742	2752	521
ООО «АГРО-ЛЮКС»	26110	3048	473
ООО «ЛЕСНАЯ НИВА»	43814	6376	374
ООО «САНТЕРА-АГРО»	58023	7595	-
ООО «ПРИВОЛЖЬЕ»	13371	3370	-
ОАО «ВИКИНГ-АГРО»	9938	1850	-

# СЕЛЬСКОЕ ХОЗЯЙСТВО

## КРУПНЕЙШИЕ КОМПАНИИ РАЙОНА

ООО «ЛЕСНАЯ НИВА»

ОАО «ФОТИДА»

ООО «НАИРИ», ООО «ДОК НАИРИ»

ДАННЫЕ ЗА 2013 ГОД:

ОБЪЁМ ПРОМЫШЛЕННОЙ ПРОДУКЦИИ –  
486,9 млн. рублей  
( II ПОЛУГОДИЕ 2013 ГОДА - 148,6 млн. рублей)

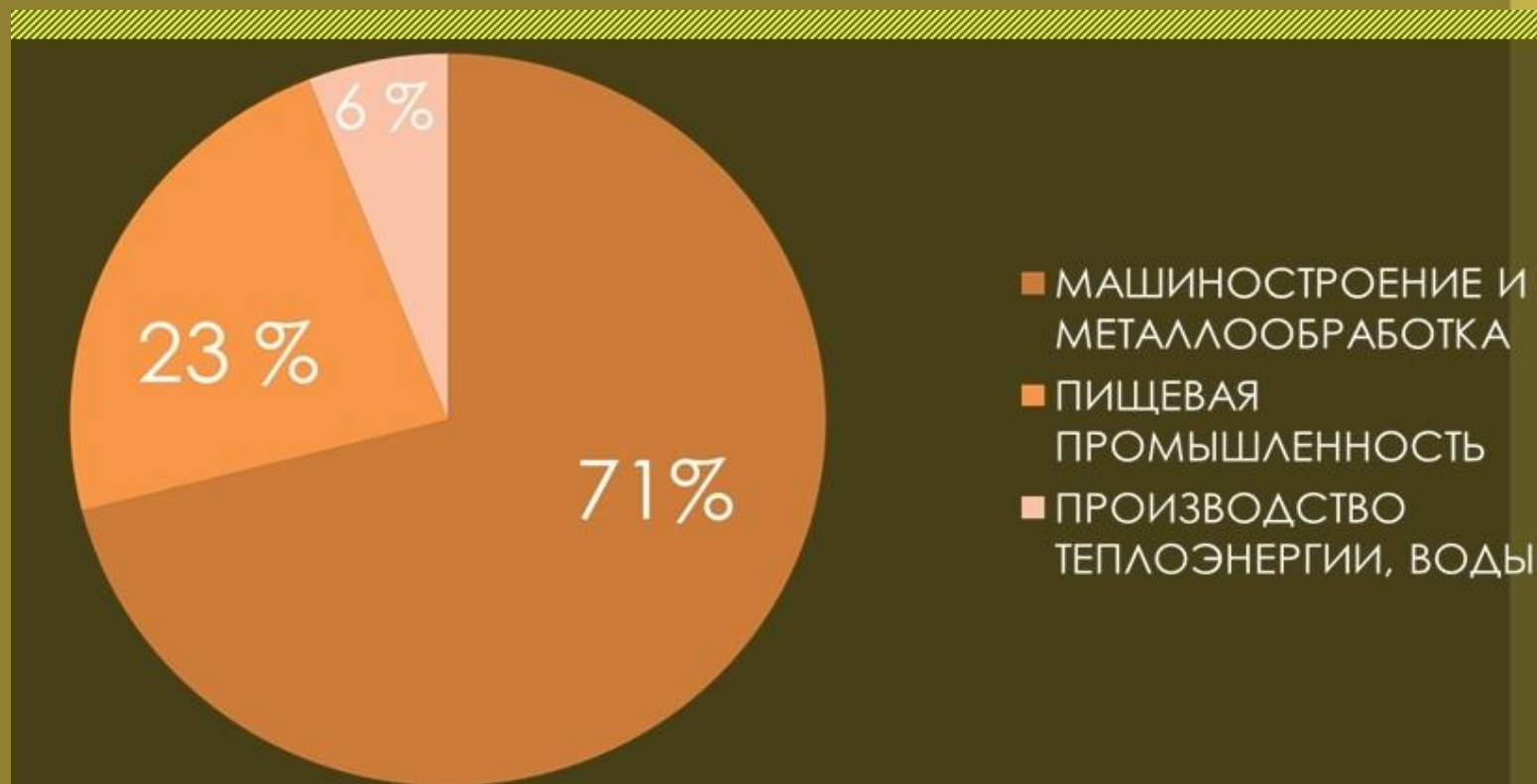
ДОЛЯ СТАРОМАЙНСКОГО РАЙОНА В  
ОБЛАСТНОЙ ПРОМЫШЛЕННОСТИ – 0,3%

# ПРОМЫШЛЕННОСТЬ



# СТРУКТУРА ПРОМЫШЛЕННОСТИ СТАРОМАЙНСКОГО РАЙОНА

## СТРУКТУРА ПРОМЫШЛЕННОСТИ



# ПРОМЫШЛЕННОСТЬ

## ПЕРСПЕКТИВЫ РАЗВИТИЯ ТЕРРИТОРИИ

- РАЗВИТИЕ ПРИДОРОЖНОГО СЕРВИСА
- РАЗВИТИЕ ТУРИЗМА, ОТДЫХА И РЕКРЕАЦИОННОЙ СФЕРЫ
- РАЗВИТИЕ ПРЕДПРИЯТИЙ ПЕРЕРАБОТКИ СЕЛЬСКОХОЗЯЙСТВЕННОЙ ПРОДУКЦИИ
- ПОВЫШЕНИЕ ЭФФЕКТИВНОСТИ ИСПОЛЬЗОВАНИЯ МУНИЦИПАЛЬНОЙ СОБСТВЕННОСТИ
- ГАЗИФИКАЦИЯ НАСЕЛЕННЫХ ПУНКТОВ СТАРОМАЙНСКОГО РАЙОНА
- РАЗРАБОТКА ПОЛЕЗНЫХ ИСКОПАЕМЫХ



# ИНВЕСТИЦИИ

# МАЛЫЙ БИЗНЕС

- НА ТЕРРИТОРИИ РАЙОНА ДЕЙСТВУЕТ 608 СУБЪЕКТОВ МАЛОГО БИЗНЕСА
- БОЛЕЕ 80% СУБЪЕКТОВ МАЛОГО ПРЕДПРИНИМАТЕЛЬСТВА ЗАНЯТО В СФЕРЕ ТОРГОВЛИ

ОСТАВШАЯСЯ ЧАСТЬ ПРЕДПРИНИМАТЕЛЕЙ ЗАНЯТА В ПРОМЫШЛЕННОСТИ (ЛЕСОЗАГОТОВКА И ЛЕСОПЕРЕРАБОТКА, ЛИТЕЙНОЕ ПРОИЗВОДСТВО, ПРОИЗВОДСТВО ХЛЕБОБУЛОЧНЫХ И КОЛБАСНЫХ ИЗДЕЛИЙ, МЯСНЫХ ПОЛУФАБРИКАТОВ, МАКАРОННЫХ ИЗДЕЛИЙ), В СФЕРЕ БЫТОВОГО ОБСЛУЖИВАНИЯ (ПАРИКМАХЕРСКИЕ УСЛУГИ, РЕМОНТ СЛОЖНО-БЫТОВОЙ ТЕХНИКИ, ТЕЛЕ-РАДИО-АППАРАТУРЫ) И ОБЩЕСТВЕННОГО ПИТАНИЯ



## ТОЧКИ РОСТА

# ТУРИЗМ

НА ТЕРРИТОРИИ РАЙОНА ИМЕЕТСЯ **24 ТУРИСТИЧЕСКИЕ БАЗЫ**, ИЗ НИХ ДЕЙСТВУЮЩИЕ – 15 БАЗ ОТДЫХА

В с. НОВИКОВКА В ЗДАНИИ ШКОЛЫ ОТКРЫТ СЕЛЬСКИЙ КРАЕВЕДЧЕСКИЙ ЦЕНТР «КРАСНОРЕЧЬЕ»

**ДВЕ ЦЕРКВИ:** БОГОЯВЛЕНСКАЯ В р.п. СТАРАЯ МАЙНА И КОСМО-ДОМИАНСКАЯ В с. КОКРЯТЬ

**ДВЕ МЕЧЕТИ:** В с. ТАТАРСКОЕ УРАЙКИНО И с. ЕРТУГАНОВО

ОСОБО ОХРАНЯЕМЫЕ ПРИРОДНЫЕ ПАМЯТНИКИ:

КОЛОНИЯ СЕРЫХ ЦАПЕЛЬ (2 га)

БЕРЕГ ОРЛАНОВ (84 га)

ЛЕСНАЯ ЖЕМЧУЖИНА (1226 га)

# ТОЧКИ РОСТА

# СТАРОМАЙНСКИЙ РАЙОН



ГЛАВА АДМИНИСТРАЦИИ РАЙОНА

ПОЛОВИНКИН ВАСИЛИЙ ГЕННАДЬЕВИЧ

тел. (8-4230) 2-22-14

E-mail: [STMAINA73@MAIL.RU](mailto:STMAINA73@MAIL.RU)

ГЛАВА СТАРОМАЙНСКОГО РАЙОНА

ШИРМАНОВА ГАЛИНА ВИКТОРОВНА

тел. (8-4230) 2-31-38

433460, УЛЬЯНОВСКАЯ ОБЛАСТЬ, р.п. СТАРАЯ  
МАЙНА, пл. ЛЕНИНА, 2

## КОНТАКТЫ

УЛЬЯНОВСКАЯ ОБЛАСТЬ

**ПРЕЗЕНТАЦИЯ  
ИНВЕСТИЦИОННОЙ ПЛОЩАДКИ**

**«АГРОСНАБ»**

**СТАРОМАЙНСКИЙ РАЙОН**

# «АГРОСНАБ»

СТОИМОСТЬ ОБЪЕКТА – 15 млн. рублей

СТОИМОСТЬ ВЛАДЕНИЯ – 147 тыс. рублей В ГОД

ДЕКЛАРИРОВАННАЯ ПЛОЩАДЬ ЗЕМЛИ – 1 га.

ОБЩАЯ ПЛОЩАДЬ СТРОЕНИЙ – 2060 кв. м.

## ИНВЕСТИЦИОННАЯ ПЛОЩАДКА

# «АГРОСНАБ»



КОММУНИКАЦИИ:

ЭЛЕКТРОСНАБЖЕНИЕ: ТП 400 кВт

ГАЗОСНАБЖЕНИЕ: 70 метров (ДО ТОЧКИ ПОДКЛЮЧЕНИЯ)

ВОДОПРОВОД: ПОДКЛЮЧЁН

ОТОПЛЕНИЕ: ОТСУТСТВУЕТ

РАССТОЯНИЕ ДО:

УЛЬЯНОВСК – 60 км.

ДИМИТРОВГРАД – 80 км.

Ж/Д СТАНЦИЯ р.п. ЧЕРДАКЛЫ – 30 км.

## ИНВЕСТИЦИОННАЯ ПЛОЩАДКА



# «АГРОСНАБ»



ПЛОЩАДЬ СТРОЕНИЯ – 795 кв.м.

ПРОИЗВОДСТВЕННОЕ ПОМЕЩЕНИЕ - 515 кв.м.

ОФИСНЫЕ - 280 кв.м.

## ИНВЕСТИЦИОННАЯ ПЛОЩАДКА

# «АГРОСНАБ»



ПЛОЩАДЬ СТРОЕНИЯ – 1223 кв.м.

ПОМЕЩЕНИЕ СКЛАД - 1150 кв.м.

ДОПОЛНИТЕЛЬНЫЕ ПЛОЩАДИ - 73 кв.м.

## ИНВЕСТИЦИОННАЯ ПЛОЩАДКА

# «АГРОСНАБ»



БЕТОННАЯ ПЛОЩАДКА ПЛОЩАДЬЮ – 60 соток.

РАСПОЛОЖЕНИЕ ОБЪЕКТА: УЛЬЯНОВСКАЯ ОБЛАСТЬ,  
р.п. СТАРАЯ МАЙНА, ул. МИРА 12 а.

## ИНВЕСТИЦИОННАЯ ПЛОЩАДКА

УЛЬЯНОВСКАЯ ОБЛАСТЬ

**ПРЕЗЕНТАЦИЯ  
ИНВЕСТИЦИОННОЙ ПЛОЩАДКИ**

**«СТАРОМАЙНСКИЙ ЛЕСПРОМХОЗ»**

**СТАРОМАЙНСКИЙ РАЙОН**

# «СТАРОМАЙНСКИЙ ЛЕСПРОМХОЗ»

СТОИМОСТЬ ОБЪЕКТА – 7 млн. рублей

СТОИМОСТЬ ВЛАДЕНИЯ – 195 тыс. рублей В ГОД



ДЕКЛАРИРОВАННАЯ ПЛОЩАДЬ ЗЕМЛИ – 18,5 га.

ОБЩАЯ ПЛОЩАДЬ СТРОЕНИЙ – 3600 кв. м.

## ИНВЕСТИЦИОННАЯ ПЛОЩАДКА

# «СТАРОМАЙНСКИЙ ЛЕСПРОМХОЗ»



Продается  
деревообрабатывающее  
предприятие

ЭЛЕКТРОСНАБЖЕНИЕ: 2 ЕДИНИЦЫ ТП 400 КВТ

ГАЗОСНАБЖЕНИЕ: ОТСУТСТВУЕТ

ВОДОПРОВОД ПОДКЛЮЧЁН

КОММУНИКАЦИИ:

РАССТОЯНИЕ ДО:

УЛЬЯНОВСК – 90 км.

ДИМИТРОВГРАД – 100 км.

30.06.2006  
Ж/Д СТАНЦИЯ р.п. ЧЕРДАКЛЫ – 45 км.

## ИНВЕСТИЦИОННАЯ ПЛОЩАДКА

# «СТАРОМАЙНСКИЙ ЛЕСПРОМХОЗ»



Продается  
деревообрабатывающее  
предприятие

СТОЛЯРНЫЙ ЦЕХ – 3000 кв.м.

ПРОИЗВОДСТВЕННОЕ ПОМЕЩЕНИЕ - 2700 кв.м.

ПРОЧИЕ ПЛОЩАДИ - 300 кв.м.

ОЦИЛИНДРОВОЧНЫЙ ЦЕХ – 600 кв.м.

## ИНВЕСТИЦИОННАЯ ПЛОЩАДКА

УЛЬЯНОВСКАЯ ОБЛАСТЬ

**ПРЕЗЕНТАЦИЯ  
ИНВЕСТИЦИОННОЙ ПЛОЩАДКИ**

**ПРИДОРОЖНЫЙ СЕРВИС**

СТАРОМАЙНСКИЙ РАЙОН



# ПРИДОРОЖНЫЙ СЕРВИС

СТОИМОСТЬ ОБЪЕКТА – 4 500 тыс. рублей

ПЛОЩАДЬ УЧАСТКА – 10 га.

КАТЕГОРИЯ ЗЕМЛИ:  
ЗЕМЛИ СЕЛЬСКОХОЗЯЙСТВЕННОГО НАЗНАЧЕНИЯ

## ИНВЕСТИЦИОННАЯ ПЛОЩАДКА

# ПРИДОРОЖНЫЙ СЕРВИС



КОММУНИКАЦИИ:

ЭЛЕКТРОСНАБЖЕНИЕ: 10 кВ

ГАЗОСНАБЖЕНИЕ: 6 атм (УСТАНОВЛЕН ОТВОД НА УЧАСТОК)

ВОДОПРОВОД ОТСУТСТВУЕТ

## ИНВЕСТИЦИОННАЯ ПЛОЩАДКА

# ПРИДОРОЖНЫЙ СЕРВИС



## РАССТОЯНИЕ ДО:

р.п. СТАРАЯ МАЙНА – 8 км.

УЛЬЯНОВСК – 65 км.

ДИМИТРОВГРАД – 85 км.

КАЗАНЬ – 230 км.

САМАРА – 210 км.

АВТОМАГИСТРАЛИ ФЕДЕРАЛЬНОГО ЗНАЧЕНИЯ  
УЛЬЯНОВСК – ДИМИТРОВГРАД – САМАРА – 40 км.

ж/д СТАНЦИЯ: р.п. ЧЕРДАКЛЫ – 35 км.  
с. БРЯНДИНО – 30 км.

## ИНВЕСТИЦИОННАЯ ПЛОЩАДКА

УЛЬЯНОВСКАЯ ОБЛАСТЬ

**ПРЕЗЕНТАЦИЯ  
ИНВЕСТИЦИОННОЙ ПЛОЩАДКИ**

**ЗЕМЕЛЬНЫЙ УЧАСТОК  
В с. САДОВКА ПОД БАЗУ ОТДЫХА**

**СТАРОМАЙНСКИЙ РАЙОН**

# УЧАСТОК ПОД БАЗУ ОТДЫХА

СТОИМОСТЬ ОБЪЕКТА – 5 700 тыс. рублей

ПЛОЩАДЬ УЧАСТКА – 2 га.

КАТЕГОРИЯ ЗЕМЛИ:  
ЗЕМЛИ ОСОБО ОХРАНЯЕМЫХ  
ТЕРРИТОРИЙ И ОБЪЕКТОВ

НАЗНАЧЕНИЕ ЗЕМЛИ:  
ДЛЯ РАЗМЕЩЕНИЯ БАЗЫ ОТДЫХА

## ИНВЕСТИЦИОННАЯ ПЛОЩАДКА

# УЧАСТОК ПОД БАЗУ ОТДЫХА



КОММУНИКАЦИИ:

ЭЛЕКТРОСНАБЖЕНИЕ: 10 кВ

ГАЗОСНАБЖЕНИЕ: В 100 МЕТРАХ ОТ УЧАСТКА

ВОДОПРОВОД: ВОДОНАПОРНАЯ БАШНЯ НА ГРАНИЦЕ УЧАСТКА

## ИНВЕСТИЦИОННАЯ ПЛОЩАДКА

# УЧАСТОК ПОД БАЗУ ОТДЫХА



граница участка

электролиния 10 кВа

газопровод низ. дав.

водопровод

с. Красная поляна

с. Садовка 300

РАССТОЯНИЕ ДО:

р.п. СТАРАЯ МАЙНА – 10 км.

УЛЬЯНОВСК – 65 км.

ДИМИТРОВГРАД – 85 км.


КАЗАНЬ – 230 км.

САМАРА – 210 км.

АЭРОПОРТ – 35 км.

## ИНВЕСТИЦИОННАЯ ПЛОЩАДКА

# СТАРОМАЙНСКИЙ РАЙОН



АНО «ЦЕНТР РАЗВИТИЯ  
ПРЕДПРИНИМАТЕЛЬСТВА  
СТАРОМАЙНСКОГО РАЙОНА  
УЛЬЯНОВСКОЙ ОБЛАСТИ»

[stmaina.ru](http://stmaina.ru)

Адрес: Ульяновская область, р.п. Старая  
Майна, ул. Калинина, д. 57

Тел./факс: 8 (84230) 2-18-43

E-mail: [crpstmaina@gmail.com](mailto:crpstmaina@gmail.com)

## КОНТАКТЫ



# ВИРТУАЛЬНОЕ ПУТЕШЕСТВИЕ



















































































